

Endelig tilstandsrapport

Nedklassificering af offentlige grusveje til private interne veje og til private fællesveje

Kerteminde Sommerby
Bilag A

Kerteminde Kommune
Miljø- og Kulturforvaltningen

Hans Schacksvej 4
5300 Kerteminde.

PROJEKTNR. A062910
DOKUMENTNR. A062910-102
VERSION 3.0
UDGIVELSESDATO 10.marts 2017
UDARBEJDET KAIN
KONTROLLERET LXD
GODKENDT KAIN



Indhold


Annemonevej	4
Bellisvej	8
Bynkevej	12
Cikorievej	16
Irisvej	19
Kløvervej	22
Konvalvej	28
Nellikevej	31
Røllikevej	35
Skovmærkevej	40
Snerlevej	43
Valmuesti	46
Violvej	49
Ærenprisvej	52
Solsikkevej	55
Syrenvej	58
Gyvelvej	61

Annemonevej

BILAG 1

Tilstandsrapport

Vejnavn Vej nr.	Anemonevej
Strækning	Fra Hyrdevej til Skovmærkevej
Beskrivelse af vejanlægget	 <p>2015-06-09T11:34:41</p> <p>Anemonevej ved udkørsel til Hyrdevej inden renovering</p>  <p>2017-02-23T09:19:24</p> <p>Indkørsel til Anemonevej fra Hyrdevej. Indkørsel asfalteret</p>

Resultat	Kan vejanlægget nedklassificeres i dets nuværende stand: <input checked="" type="checkbox"/> Ja <input type="checkbox"/> Nej Er der konstateret trafikfarlige forhold: <input type="checkbox"/> Ja <input checked="" type="checkbox"/> Nej Evt. andre forhold, som må udbedres før nedklassificering: <input checked="" type="checkbox"/> Ja <input type="checkbox"/> Nej
Noter	Kerteminde Kommune fortsætter vedligehold af vejen indtil overdragelsestidspunktet.
	Dato: Underskrift: 9. 6. 2015 23. 2. 2017 

Belægnings

Kørebane:

- Bituminøs belægning: Eget for nedklassificering: Ja / Nej Bilag 2
 Sten- og flisebelægning: Eget for nedklassificering: Ja / Nej Bilag 3
 Grusbelægning: Vedligeholdes af Kerteminde Kommune indtil overdragelse jf. Vejregler for vedligehold af færdselsarealet

Fortove / kantsten:

- Bituminøs belægning: Eget for nedklassificering: Ja / Nej Bilag 2
 Sten- og flisebelægning inkl. kantsten: Eget for nedklassificering: Ja / Nej Bilag 3
 Grusbelægning: Vedligeholdes af Kerteminde Kommune indtil overdragelse jf. Vejregler for vedligehold af færdselsarealet

Afvanding


- Brønde: Eget for nedklassificering: Nej Bilag 4
 Rabat/trug og grøft: Eget for nedklassificering: Ja Bilag 4

Øvrige forhold

- Bevoksning m.v.: Er bevoksning til gene for færdslen? Nej

BILAG 4

Eftersyn: Afvanding – rabatter og brønde


Vejnavn	Anemonevej	
Strækning	Fra Hyrdevej til Skovmærkevej	
Vejnr.		
Egnethed for nedklassificering		
Kan tilstanden af alle elementer placeres i kategori (a) eller (b):		
	<input type="checkbox"/> Ja	<input checked="" type="checkbox"/> Nej
Er der konstateret trafikfarlige forhold:		
	<input type="checkbox"/> Ja	<input checked="" type="checkbox"/> Nej
Påtænkte udbedringsarbejder:		
Brønd og eventuel stikledning udskiftes da den er fyldt med jord og ikke trækker.		
		
Rist ud for nr. 45 inden udskiftning		



Ny nedløbsbrønd ved Røllikevej 45 efter udførelse af nedsivningsanlæg. Dæksel over sandfang kan ses i baggrunden.

Til fiksering af dæksel og rist udføres der asfaltering på 1 x 1 m. omkring rist og dæksel.

Rabatter og brønde


Besigtigelse	Dato: 9.6.2015 23.2.2017			
		Initialer:		
Besigtigelsesform	Visuel <input checked="" type="checkbox"/>	Foto <input checked="" type="checkbox"/>	Videoptagelse <input type="checkbox"/>	Andet <input type="checkbox"/>
Beskrivelse:				
Græsrabat, ingen fortov eller kantbegrænsning mellem kørebane og rabat.				
Tilstand:		Bemærkning:		
Rabat/trug:	Tilstand: <input checked="" type="checkbox"/> (a) God, som ny <input type="checkbox"/> (b) Mindre god, men funktionsduelig <input type="checkbox"/> (c) Dårlig, ikke funktionsduelig			
Brønde:	<input checked="" type="checkbox"/> (a) God, som ny <input type="checkbox"/> (b) Mindre god, men funktionsduelig <input type="checkbox"/> (c) Dårlig, ikke funktionsduelig	Brønd udskiftet. Rist og dæksel er type flydende beregnet for asfaltarealer.		

Bellisvej

BILAG 1

Tilstandsrapport

Vejnavn Vej nr.	Bellisvej
Strækning	Fra Solsikkevej til Konvalvej.
Beskrivelse af vejanlægget	 <p>Bellisvej ved nr. 2</p>  <p>2015-06-09T10:10:46</p>

	Bellisvej ved nr. 4		
Resultat	Kan vejanlægget nedklassificeres i dets nuværende stand:	<input checked="" type="checkbox"/> Ja	<input type="checkbox"/> Nej
	Er der konstateret trafikfarlige forhold:	<input type="checkbox"/> Ja	<input checked="" type="checkbox"/> Nej
	Evt. andre forhold, som må udbedres før nedklassificering:	<input type="checkbox"/> Ja	<input checked="" type="checkbox"/> Nej
Noter	Kerteminde Kommune fortsætter vedligehold af vejen indtil overdragelsestidspunktet.		
	Dato: 9.6.2015 23.2.2017	Underskrift: 	

Belægninger

Kørebane:

- Bituminøs belægning: Eget for nedklassificering: Ja / Nej Bilag 2
- Sten- og flisebelægning: Eget for nedklassificering: Ja / Nej Bilag 3
- Grusbelægning: Vedligeholdes af Kerteminde Kommune indtil overdragelse jf. Vejregler for vedligehold af færdselsarealet

Fortove / kantsten:

- Bituminøs belægning: Eget for nedklassificering: Ja / Nej Bilag 2
- Sten- og flisebelægning inkl. kantsten: Eget for nedklassificering: Ja / Nej Bilag 3
- Grusbelægning: Vedligeholdes af Kerteminde Kommune indtil overdragelse jf. Vejregler for vedligehold af færdselsarealet

Afvanding

- Brønde: Eget for nedklassificering: Ja Bilag 4
- Rabat/trug og grøft: Eget for nedklassificering: Ja Bilag 4

Øvrige forhold

- Bevoksning m.v.: Er bevoksning til gene for færdslen? Nej

BILAG 4


Eftersyn: Afvanding – rabatter og brønde

Vejnavn	Bellisvej		
Strækning	Fra Solsikkevej til Konvalvej.		
Vejnr.			
Egnethed for nedklassificering			
Kan tilstanden af alle elementer placeres i kategori (a) eller (b):		<input checked="" type="checkbox"/> Ja	<input type="checkbox"/> Nej
Er der konstateret trafikfarlige forhold:		<input type="checkbox"/> Ja	<input checked="" type="checkbox"/> Nej
Påtænkte udbedningsarbejder:			
Ingen			
			
Bellisvej. Nedløbsbrønd mellem nr. 10 og 12 før udførelse af nedsivningsanlæg			



Rist på nedløbsbrønd og brønd efter udførelse af nedsivningsanlæg.
Til fiksering af dæksel og rist udføres der asfaltering på 1 x 1 m. omkring rist og dæksel.

Rabatter og brønde

Besigtigelse	Dato: 9.6.2015 23.2.2017	Initialer: 
Besigtigelsesform	Visuel <input checked="" type="checkbox"/>	Foto <input checked="" type="checkbox"/> Videoptagelse <input type="checkbox"/> Andet <input type="checkbox"/>
Beskrivelse: Græsrabat, ingen fortov eller kantbegrænsning mellem kørebane og rabat.		
Tilstand:	Bemærkning:	
Rabat/trug:	Tilstand: <input checked="" type="checkbox"/> (a) God, som ny <input type="checkbox"/> (b) Mindre god, men funktionsduelig <input type="checkbox"/> (c) Dårlig, ikke funktionsduelig	
Brønde:	<input checked="" type="checkbox"/> (a) God, som ny <input type="checkbox"/> (b) Mindre god, men funktionsduelig <input type="checkbox"/> (c) Dårlig, ikke funktionsduelig	Brønd udskiftet i forbindelse med udførelse af nedsivningsanlæg. Der mangler asfalt omkring rist og dæksel.

--

Bynkevej BILAG 1

Tilstandsrapport

Vejnavn Vej nr.	Bynkevej
Strækning	Fra Konvalvej til Gyvelvej
Beskrivelse af vejanlægget	 <p>Bynkevej ved Gyvelvej</p>

	 <p>Krydset Bynkevej_ - Konvalvej.</p>
Resultat	Kan vejanlægget nedklassificeres i dets nuværende stand: <input checked="" type="checkbox"/> Ja <input type="checkbox"/> Nej Er der konstateret trafikfarlige forhold: <input type="checkbox"/> Ja <input checked="" type="checkbox"/> Nej Evt. andre forhold, som må udbedres før nedklassificering: <input type="checkbox"/> Ja <input checked="" type="checkbox"/> Nej
Noter	Kerteminde Kommune fortsætter vedligehold af vejen indtil overdragelsestidspunktet. Der skal udføres planering af vejen i krydset Bynkevej - Konvalvej
	Dato: 9.6.2015 23.2.2017 <p style="text-align: right;">Underskrift: </p>

Belægnings

Kørebane:

- | | | | |
|---|------------------------------|----------|---------|
| <input type="checkbox"/> Bituminøs belægning: | Egnet for nedklassificering: | Ja / Nej | Bilag 2 |
| <input type="checkbox"/> Sten- og flisebelægning: | Egnet for nedklassificering: | Ja / Nej | Bilag 3 |
| <input checked="" type="checkbox"/> Grusbelægning: Vedligeholdes af Kerteminde Kommune indtil overdragelse jf. Vejregler for vedligehold af færdselsarealet | | | |

Fortove / kantsten:

- | | | | |
|--|------------------------------|----------|---------|
| <input type="checkbox"/> Bituminøs belægning: | Egnet for nedklassificering: | Ja / Nej | Bilag 2 |
| <input type="checkbox"/> Sten- og flisebelægning inkl. kantsten: | Egnet for nedklassificering: | Ja / Nej | Bilag 3 |
| <input type="checkbox"/> Grusbelægning: Vedligeholdes af Kerteminde Kommune indtil overdragelse jf. Vejregler for vedligehold af færdselsarealet | | | |

Afvanding

- | | | | |
|--|------------------------------|----------|---------|
| <input type="checkbox"/> Brønde: | Egnet for nedklassificering: | Ja / Nej | Bilag 4 |
| <input checked="" type="checkbox"/> Rabat/trug og grøft: | Egnet for nedklassificering: | Ja | Bilag 4 |

Øvrige forhold


- | | | |
|--|--------------------------------------|-----|
| <input checked="" type="checkbox"/> Bevoksning m.v.: | Er bevoksning til gene for færdslen? | Nej |
|--|--------------------------------------|-----|

BILAG 4

Eftersyn: Afvanding – rabatter og brønde

Vejnavn	Bynkevej		
Strækning	Fra Konvalvej til Gyvelvej		
Vejnr.			
Egnethed for nedklassificering			
Kan tilstanden af alle elementer placeres i kategori (a) eller (b):			
	<input checked="" type="checkbox"/> Ja	<input type="checkbox"/> Nej	
Er der konstateret trafikfarlige forhold:			
	<input type="checkbox"/> Ja	<input checked="" type="checkbox"/> Nej	
Påtænkte udbedringsarbejder:			
Ingen			



Rabatter og brønde

Besigtigelse	Dato: 9.6.2015 23.2.2017	Initialer: 
Besigtigelsesform	Visuel <input checked="" type="checkbox"/>	Foto <input type="checkbox"/> Videoptagelse <input type="checkbox"/> Andet <input type="checkbox"/>
Beskrivelse		
Græsrabat, ingen fortov eller kantbegrænsning mellem kørebane og rabat.		
Tilstand:		Bemærkning:
Rabat/trug:	Tilstand: <input checked="" type="checkbox"/> (a) God, som ny <input type="checkbox"/> (b) Mindre god, men funktionsduelig <input type="checkbox"/> (c) Dårlig, ikke funktionsduelig	
Brønde:	<input type="checkbox"/> (a) God, som ny <input type="checkbox"/> (b) Mindre god, men funktionsduelig <input type="checkbox"/> (c) Dårlig, ikke funktionsduelig	

Cikorievej

BILAG 1

Tilstandsrapport

Vejnavn Vej nr.	Cikorievej	
Strækning	Fra Hyrdevej til Ærenprisvej	
Beskrivelse af vejanlægget	 <p>Cikorievej ved Hyrdevej inden renovering af indkørsel</p>	
Resultat	Kan vejanlægget nedklassificeres i dets nuværende stand: <input checked="" type="checkbox"/> Ja <input type="checkbox"/> Nej Er der konstateret trafikfarlige forhold: <input type="checkbox"/> Ja <input checked="" type="checkbox"/> Nej Evt. andre forhold, som må udbedres før nedklassificering: <input type="checkbox"/> Ja <input checked="" type="checkbox"/> Nej	
Noter	Der er udført ny indkørsel med asfalindstik fra Cikorievej til Hyrdevej Kerteminde Kommune fortsætter vedligehold af vejen indtil overdragelsestidspunktet.	
	Dato: 9.6.201 23.2.2017	Underskrift: 

Belægninger

Kørebane:

- | | | | |
|---|------------------------------|----------|---------|
| <input type="checkbox"/> Bituminøs belægning: | Egnet for nedklassificering: | Ja / Nej | Bilag 2 |
| <input type="checkbox"/> Sten- og flisebelægning: | Egnet for nedklassificering: | Ja / Nej | Bilag 3 |
| <input checked="" type="checkbox"/> Grusbelægning: Vedligeholdes af Kerteminde Kommune indtil overdragelse jf. Vejregler for vedligehold af færdselsarealet | | | |

Fortove / kantsten:

- | | | | |
|--|------------------------------|----------|---------|
| <input type="checkbox"/> Bituminøs belægning: | Egnet for nedklassificering: | Ja / Nej | Bilag 2 |
| <input type="checkbox"/> Sten- og flisebelægning inkl. kantsten: | Egnet for nedklassificering: | Ja / Nej | Bilag 3 |
| <input type="checkbox"/> Grusbelægning: Vedligeholdes af Kerteminde Kommune indtil overdragelse jf. Vejregler for vedligehold af færdselsarealet | | | |

Afvanding

- | | | | |
|--|------------------------------|----------|---------|
| <input type="checkbox"/> Brønde: | Egnet for nedklassificering: | Ja / Nej | Bilag 4 |
| <input checked="" type="checkbox"/> Rabat/trug og grøft: | Egnet for nedklassificering: | Ja | Bilag 4 |

Øvrige forhold


- | | | |
|--|--------------------------------------|-----|
| <input checked="" type="checkbox"/> Bevoksning m.v.: | Er bevoksning til gene for færdslen? | Nej |
|--|--------------------------------------|-----|

BILAG 4

Eftersyn: Afvanding – rabatter og brønde

Vejnavn	Cikorievej		
Strækning	Fra Hyrdevej til Ærenprisvej		
Vejnr.			
Egnethed for nedklassificering			
Kan tilstanden af alle elementer placeres i kategori (a) eller (b):			
	<input checked="" type="checkbox"/> Ja	<input type="checkbox"/> Nej	
Er der konstateret trafikfarlige forhold:			
	<input type="checkbox"/> Ja	<input checked="" type="checkbox"/> Nej	
Påtænkte udbedringsarbejder:			
Ingen			

Rabatter og brønde

Besigtigelse	Dato: 9.6.2015 23.2.2017		
	Initialer:		
Besigtigelsesform	Visuel <input checked="" type="checkbox"/>	Foto <input type="checkbox"/>	Videoptagelse <input type="checkbox"/> Andet <input type="checkbox"/>
Beskrivelse: Græsabat, ingen fortov eller kantbegrænsning mellem kørebane og rabat.			
Tilstand:			Bemærkning:
Rabat/trug:	Tilstand: <input checked="" type="checkbox"/> (a) God, som ny <input type="checkbox"/> (b) Mindre god, men funktionsduelig <input type="checkbox"/> (c) Dårlig, ikke funktionsduelig		
Brønde:	<input type="checkbox"/> (a) God, som ny <input type="checkbox"/> (b) Mindre god, men funktionsduelig <input type="checkbox"/> (c) Dårlig, ikke funktionsduelig		

Irisvej

BILAG 1

Tilstandsrapport

Vejnavn Vej nr.	Irisvej	
Strækning	Fra Kløvervej til Snerlevej	
Beskrivelse af vejanlægget	 <p>Irisvej ved Kløvervej</p> <p>Græs i midten pga. svag trafikbelastning</p>	
Resultat	Kan vejanlægget nedklassificeres i dets nuværende stand: <input checked="" type="checkbox"/> Ja <input type="checkbox"/> Nej Er der konstateret trafikfarlige forhold: <input type="checkbox"/> Ja <input checked="" type="checkbox"/> Nej Evt. andre forhold, som må udbedres før nedklassificering: <input type="checkbox"/> Ja <input checked="" type="checkbox"/> Nej	
Noter	Kerteminde Kommune fortsætter vedligehold af vejen indtil overdragelsestidspunktet.	
	Dato: 9.6.2015 23.2.2017	Underskrift: 

Belægninger

Kørebane:

- | | | | |
|---|------------------------------|----------|---------|
| <input type="checkbox"/> Bituminøs belægning: | Egnet for nedklassificering: | Ja / Nej | Bilag 2 |
| <input type="checkbox"/> Sten- og flisebelægning: | Egnet for nedklassificering: | Ja / Nej | Bilag 3 |
| <input checked="" type="checkbox"/> Grusbelægning: Vedligeholdes af Kerteminde Kommune indtil overdragelse jf. Vejregler for vedligehold af færdselsarealet | | | |

Fortove / kantsten:

- | | | | |
|--|------------------------------|----------|---------|
| <input type="checkbox"/> Bituminøs belægning: | Egnet for nedklassificering: | Ja / Nej | Bilag 2 |
| <input type="checkbox"/> Sten- og flisebelægning inkl. kantsten: | Egnet for nedklassificering: | Ja / Nej | Bilag 3 |
| <input type="checkbox"/> Grusbelægning: Vedligeholdes af Kerteminde Kommune indtil overdragelse jf. Vejregler for vedligehold af færdselsarealet | | | |

Afvanding

- | | | | |
|--|------------------------------|----------|---------|
| <input type="checkbox"/> Brønde: | Egnet for nedklassificering: | Ja / Nej | Bilag 4 |
| <input checked="" type="checkbox"/> Rabat/trug og grøft: | Egnet for nedklassificering: | Ja | Bilag 4 |

Øvrige forhold


- | | | |
|--|--------------------------------------|-----|
| <input checked="" type="checkbox"/> Bevoksning m.v.: | Er bevoksning til gene for færdslen? | Nej |
|--|--------------------------------------|-----|

BILAG 4

Eftersyn: Afvanding – rabatter og brønde

Vejnavn	Irisvej		
Strækning	Fra Kløvervej til Snerlevej		
Vejnr.			
Egnethed for nedklassificering			
Kan tilstanden af alle elementer placeres i kategori (a) eller (b):			
	<input type="checkbox"/> Ja	<input type="checkbox"/> Nej	
Er der konstateret trafikfarlige forhold:			
	<input type="checkbox"/> Ja	<input type="checkbox"/> Nej	
Påtænkte udbedringsarbejder:			
Ingen			



Rabatter og brønde


Besigtigelse	Dato: 9.6.2015 23.2.2017		
Initialer:			
Besigtigelsesform	Visuel <input checked="" type="checkbox"/>	Foto <input type="checkbox"/>	Videoptagelse <input type="checkbox"/> Andet <input type="checkbox"/>
Beskrivelse: Græsrabat, ingen fortov eller kantbegrænsning mellem kørebane og rabat.			
Tilstand:			Bemærkning:
Rabat/trug:	Tilstand: <input checked="" type="checkbox"/> (a) God, som ny <input type="checkbox"/> (b) Mindre god, men funktionsduelig <input type="checkbox"/> (c) Dårlig, ikke funktionsduelig		
Brønde:	<input type="checkbox"/> (a) God, som ny <input type="checkbox"/> (b) Mindre god, men funktionsduelig <input type="checkbox"/> (c) Dårlig, ikke funktionsduelig		

Kløvervej

BILAG 1

Tilstandsrapport

Vejnavn Vej nr.	Kløvervej
Strækning	Fra Hyrdevej til Hyrdevej
Beskrivelse af vejanlægget	 <p>2015-06-09T10:23:48</p> <p>Kløvervej ved Hyrdevej</p>  <p>2017-02-23T09:15:35</p> <p>Udkørsel til Hyrdevej efter renoivering</p>

Resultat	Kan vejanlægget nedklassificeres i dets nuværende stand: <input checked="" type="checkbox"/> Ja <input type="checkbox"/> Nej Er der konstateret trafikfarlige forhold: <input type="checkbox"/> Ja <input checked="" type="checkbox"/> Nej Evt. andre forhold, som må udbedres før nedklassificering: <input type="checkbox"/> Ja <input checked="" type="checkbox"/> Nej
Noter	Udkørsel til Hyrdevej renoveret med asfalt Kerteminde Kommune fortsætter vedligehold af vejen indtil overdragelsestidspunktet.
	Dato: Underskrift: 9.6.2015 23.2.2017 

Belægninger

Kørebane:

- Bituminøs belægning: Eget for nedklassificering: Ja / Nej Bilag 2
 Sten- og flisebelægning: Eget for nedklassificering: Ja / Nej Bilag 3
 Grusbelægning: Vedligeholdes af Kerteminde Kommune indtil overdragelse jf. Vejregler for vedligehold af færdselsarealet

Fortove / kantsten:

- Bituminøs belægning: Eget for nedklassificering: Ja / Nej Bilag 2
 Sten- og flisebelægning inkl. kantsten: Eget for nedklassificering: Ja / Nej Bilag 3
 Grusbelægning: Vedligeholdes af Kerteminde Kommune indtil overdragelse jf. Vejregler for vedligehold af færdselsarealet

Afvanding


- Brønde: Eget for nedklassificering: Ja Bilag 4
 Rabat/trug og grøft: Eget for nedklassificering: Ja Bilag 4

Øvrige forhold

- Bevoksning m.v.: Er bevoksning til gene for færdslen? Nej

BILAG 4

Eftersyn: Afvanding – rabatter og brønde

Vejnavn	Kløvervej	
Strækning	Fra Hyrdevej til Hyrdevej	
Vejnr.		
Egnethed for nedklassificering		
Kan tilstanden af alle elementer placeres i kategori (a) eller (b):		<input checked="" type="checkbox"/> Ja <input type="checkbox"/> Nej
Er der konstateret trafikfarlige forhold:		<input type="checkbox"/> Ja <input checked="" type="checkbox"/> Nej
Påtænkte udbedningsarbejder:		
Ingen		
		
Nedløbsbrønd ved nr. 22 inden reovering		




Nedløbsbrønd ved nr. 22 efter udførelse af nedsivningsanlæg.

Til fiksering af dæksel og rist udføres der asfaltering på 1 x 1 m. omkring rist og dæksel.



Ny nedløbsbrønd med nedsivningsanlæg ud for nr. 52 - 54

Rabatter og brønde

Besigtigelse	Dato: 9.6.2015 23.2.2017	Initialer: 
Besigtigelsesform	Visuel <input checked="" type="checkbox"/>	Foto <input checked="" type="checkbox"/> Videoptagelse <input type="checkbox"/> Andet <input type="checkbox"/>
Beskrivelse: Græsrabat, ingen fortovej eller kantbegrænsning mellem kørebane og rabat.		
Tilstand:		Bemærkning:
Rabat/trug:	Tilstand: <input checked="" type="checkbox"/> (a) God, som ny <input type="checkbox"/> (b) Mindre god, men funktionsduelig <input type="checkbox"/> (c) Dårlig, ikke funktionsduelig	
Brønde:	<input checked="" type="checkbox"/> (a) God, som ny <input type="checkbox"/> (b) Mindre god, men funktionsduelig <input type="checkbox"/> (c) Dårlig, ikke funktionsduelig	Der er sat ny nedløbsbrønd med nedsivning ud for nr. 52 – 54. Brønd udskiftet i forbindelse med udførelse af nedsivningsanlæg.

Konvalvej

BILAG 1

Tilstandsrapport

Vejnavn Vej nr.	Konvalvej	
Strækning	Fra Kløvervej til Hindsholmvej	
Beskrivelse af vejanlægget	 <p style="text-align: right;">2017-02-23T08:58:22</p> <p>Konvalvej ved Bynkevej</p>	
Resultat	Kan vejanlægget nedklassificeres i dets nuværende stand: <input type="checkbox"/> Ja <input checked="" type="checkbox"/> Nej Er der konstateret trafikfarlige forhold: <input type="checkbox"/> Ja <input checked="" type="checkbox"/> Nej Evt. andre forhold, som må udbedres før nedklassificering: <input checked="" type="checkbox"/> Ja <input type="checkbox"/> Nej	
Noter	Kerteminde Kommune fortsætter vedligehold af vejen indtil overdragelsestidspunktet. Planering af vejen i krydset Konvalvej - Bynkevej	
	Dato: 9.6.201 23.2.2017	Underskrift: 

Belægninger

Kørebane:

- | | | | |
|---|------------------------------|----------|---------|
| <input type="checkbox"/> Bituminøs belægning: | Egnet for nedklassificering: | Ja / Nej | Bilag 2 |
| <input type="checkbox"/> Sten- og flisebelægning: | Egnet for nedklassificering: | Ja / Nej | Bilag 3 |
| <input checked="" type="checkbox"/> Grusbelægning: Vedligeholdes af Kerteminde Kommune indtil overdragelse jf. Vejregler for vedligehold af færdselsarealet | | | |

Fortove / kantsten:

- | | | | |
|--|------------------------------|----------|---------|
| <input type="checkbox"/> Bituminøs belægning: | Egnet for nedklassificering: | Ja / Nej | Bilag 2 |
| <input type="checkbox"/> Sten- og flisebelægning inkl. kantsten: | Egnet for nedklassificering: | Ja / Nej | Bilag 3 |
| <input type="checkbox"/> Grusbelægning: Vedligeholdes af Kerteminde Kommune indtil overdragelse jf. Vejregler for vedligehold af færdselsarealet | | | |

Afvanding

- | | | | |
|--|------------------------------|----------|---------|
| <input type="checkbox"/> Brønde: | Egnet for nedklassificering: | Ja / Nej | Bilag 4 |
| <input checked="" type="checkbox"/> Rabat/trug og grøft: | Egnet for nedklassificering: | Ja | Bilag 4 |

Øvrige forhold

- | | | |
|--|--------------------------------------|-----|
| <input checked="" type="checkbox"/> Bevoksning m.v.: | Er bevoksning til gene for færdslen? | Nej |
|--|--------------------------------------|-----|

BILAG 4

Eftersyn: Afvanding – rabatter og brønde

Vejnavn	Konvalvej		
Strækning	Fra Kløvervej til Hindsholmvej		
Vejnr.			
Egnethed for nedklassificering			
Kan tilstanden af alle elementer placeres i kategori (a) eller (b):		<input checked="" type="checkbox"/> Ja	<input type="checkbox"/> Nej
Er der konstateret trafikfarlige forhold:		<input type="checkbox"/> Ja	<input checked="" type="checkbox"/> Nej
Påtænkte udbedringsarbejder:			
Planering af vejen i krydset Konvalvej - Bynkevej			

Rabatter og brønde

Besigtigelse	Dato: 9.6.2015 23.2.2017	Initialer: 
Besigtigelsesform	Visuel <input checked="" type="checkbox"/>	Foto <input type="checkbox"/>
	Videoptagelse <input type="checkbox"/>	Andet <input type="checkbox"/>
Beskrivelse: Græsabat, ingen fortov eller kantbegrænsning mellem kørebane og rabat.		
Tilstand:		Bemærkning:
Rabat/trug:	Tilstand: <input checked="" type="checkbox"/> (a) God, som ny <input type="checkbox"/> (b) Mindre god, men funktionsduelig <input type="checkbox"/> (c) Dårlig, ikke funktionsduelig	
Brønde:	<input type="checkbox"/> (a) God, som ny <input type="checkbox"/> (b) Mindre god, men funktionsduelig <input type="checkbox"/> (c) Dårlig, ikke funktionsduelig	

Nellikevej BILAG 1

Tilstandsrapport

Vejnavn Vej nr.	Nellikevej	
Strækning	Fra Hyrdevej til Cikorievej	
Beskrivelse af vejanlægget	 <p>Nellikevej ved Cikorievej</p>	
Resultat	Kan vejanlægget nedklassificeres i dets nuværende stand: <input checked="" type="checkbox"/> Ja <input type="checkbox"/> Nej Er der konstateret trafikfarlige forhold: <input type="checkbox"/> Ja <input checked="" type="checkbox"/> Nej Evt. andre forhold, som må udbedres før nedklassificering: <input type="checkbox"/> Ja <input checked="" type="checkbox"/> Nej	
Noter	Kerteminde Kommune fortsætter vedligehold af vejen indtil overdragelsestidspunktet.	
	Dato: 9.6.2015 23.2.2017	Underskrift 

Belægninger

Kørebane:

- | | | | |
|--|------------------------------|----------|---------|
| <input type="checkbox"/> Bituminøs belægning: | Egnet for nedklassificering: | Ja / Nej | Bilag 2 |
| <input type="checkbox"/> Sten- og flisebelægning: | Egnet for nedklassificering: | Ja / Nej | Bilag 3 |
| <input type="checkbox"/> Grusbelægning: Vedligeholdes af Kerteminde Kommune indtil overdragelse jf. Vejregler for vedligehold af færdselsarealet | | | |

Fortove / kantsten:

- | | | | |
|---|------------------------------|----------|---------|
| <input type="checkbox"/> Bituminøs belægning: | Egnet for nedklassificering: | Ja / Nej | Bilag 2 |
| <input type="checkbox"/> Sten- og flisebelægning inkl. kantsten: | Egnet for nedklassificering: | Ja / Nej | Bilag 3 |
| <input checked="" type="checkbox"/> Grusbelægning: Vedligeholdes af Kerteminde Kommune indtil overdragelse jf. Vejregler for vedligehold af færdselsarealet | | | |

Afvanding


- | | | | |
|--|------------------------------|----------|---------|
| <input type="checkbox"/> Brønde: | Egnet for nedklassificering: | Ja / Nej | Bilag 4 |
| <input checked="" type="checkbox"/> Rabat/trug og grøft: | Egnet for nedklassificering: | Ja | Bilag 4 |

Øvrige forhold

- | | | |
|--|--------------------------------------|-----|
| <input checked="" type="checkbox"/> Bevoksning m.v.: | Er bevoksning til gene for færdslen? | Nej |
|--|--------------------------------------|-----|

BILAG 4

Eftersyn: Afvanding – rabatter og brønde

Vejnavn	Nellikevej		
Strækning	Fra Hyrdevej til Cikorievej		
Vejnr.			
Egnethed for nedklassificering			
Kan tilstanden af alle elementer placeres i kategori (a) eller (b):	<input checked="" type="checkbox"/> Ja	<input type="checkbox"/> Nej	
Er der konstateret trafikfarlige forhold:	<input type="checkbox"/> Ja	<input checked="" type="checkbox"/> Nej	
Påtænkte udbedringsarbejder:			
	Ny nedløbsbrønd ved Nellikevej 3		
	Til fiksering af rist udføres der asfaltering 1 x 1 m. omkring risten.		

Rabatter og brønde

Besigtigelse	Dato:	Initialer: Kai Nicolaisen		
Besigtigelsesform	Visuel <input checked="" type="checkbox"/>	Foto <input checked="" type="checkbox"/>	Videoptagelse <input type="checkbox"/>	Andet <input type="checkbox"/>
Beskrivelse: Græsabat, ingen fortov eller kantbegrænsning mellem kørebane og rabat.				
Tilstand:		Bemærkning:		
Rabat/trug:	Tilstand: <input checked="" type="checkbox"/> (a) God, som ny <input type="checkbox"/> (b) Mindre god, men funktionsduelig <input type="checkbox"/> (c) Dårlig, ikke funktionsduelig			
Brønde:	<input checked="" type="checkbox"/> (a) God, som ny <input type="checkbox"/> (b) Mindre god, men funktionsduelig <input type="checkbox"/> (c) Dårlig, ikke funktionsduelig		Der er sat ny nedløbsbrønd ved Nelligevej 3	

Røllikevej

BILAG 1

Tilstandsrapport

Vejnavn Vej nr.	Røllikevej
Strækning	Fra Hyrdevej til Ærenprisvej
Beskrivelse af vejanlægget	
Resultat	Kan vejanlægget nedklassificeres i dets nuværende stand: <input checked="" type="checkbox"/> Ja <input type="checkbox"/> Nej Er der konstateret trafikfarlige forhold: <input type="checkbox"/> Ja <input checked="" type="checkbox"/> Nej Evt. andre forhold, som må udbedres før nedklassificering: <input type="checkbox"/> Ja <input checked="" type="checkbox"/> Nej
Noter	Kerteminde Kommune fortsætter vedligehold af vejen indtil overdragelsestidspunktet.
	Dato: 9.6.2015 23.2.2017 <p style="text-align: right;">Underskrift: </p>

Belægninger

Kørebane:

- | | | | |
|--|------------------------------|----------|---------|
| <input type="checkbox"/> Bituminøs belægning: | Egnet for nedklassificering: | Ja / Nej | Bilag 2 |
| <input type="checkbox"/> Sten- og flisebelægning: | Egnet for nedklassificering: | Ja / Nej | Bilag 3 |
| <input type="checkbox"/> Grusbelægning: Vedligeholdes af Kerteminde Kommune indtil overdragelse jf. Vejregler for vedligehold af færdselsarealet | | | |

Fortove / kantsten:

- | | | | |
|---|------------------------------|----------|---------|
| <input type="checkbox"/> Bituminøs belægning: | Egnet for nedklassificering: | Ja / Nej | Bilag 2 |
| <input type="checkbox"/> Sten- og flisebelægning inkl. kantsten: | Egnet for nedklassificering: | Ja / Nej | Bilag 3 |
| <input checked="" type="checkbox"/> Grusbelægning: Vedligeholdes af Kerteminde Kommune indtil overdragelse jf. Vejregler for vedligehold af færdselsarealet | | | |

Afvanding

- | | | | |
|--|------------------------------|----------|---------|
| <input type="checkbox"/> Brønde: | Egnet for nedklassificering: | Ja / Nej | Bilag 4 |
| <input checked="" type="checkbox"/> Rabat/trug og grøft: | Egnet for nedklassificering: | Ja | Bilag 4 |

Øvrige forhold

- | | | |
|--|--------------------------------------|-----|
| <input checked="" type="checkbox"/> Bevoksning m.v.: | Er bevoksning til gene for færdslen? | Nej |
|--|--------------------------------------|-----|

BILAG 4

Eftersyn: Afvanding – rabatter og brønde

Vejnavn	Røllikevej	
Strækning	Fra Hyrdevej til Ærenprisvej	
Vejnr.		
Egnethed for nedklassificering		
Kan tilstanden af alle elementer placeres i kategori (a) eller (b):		
	<input checked="" type="checkbox"/> Ja	<input type="checkbox"/> Nej
Er der konstateret trafikfarlige forhold:		
	<input type="checkbox"/> Ja	<input checked="" type="checkbox"/> Nej
Påtænkte udbedringsarbejder:		
Til fiksering af dæksel og rist udføres der asfaltering på 1x 1 m. omkring rist og dæksel.		
		
Rist ved Røllikevej 8 - 10		




Røllikevej rist i rabat ved nr. 30 inden udskiftning



Nedløbsbrønd ved Røllikevej 30 efter udskiftning


Rabatter og brønde

Besigtigelse	Dato: 9.6.2015 23.2.2017	Initialer: 		
Besigtigelsesform	Visuel <input checked="" type="checkbox"/>	Foto <input checked="" type="checkbox"/>	Videoptagelse <input type="checkbox"/>	Andet <input type="checkbox"/>
Beskrivelse: Græsabat, ingen fortov eller kantbegrænsning mellem kørebane og rabat.				
Tilstand:		Bemærkning:		
Rabat/trug:	Tilstand: <input checked="" type="checkbox"/> (a) God, som ny <input type="checkbox"/> (b) Mindre god, men funktionsduelig <input type="checkbox"/> (c) Dårlig, ikke funktionsduelig			
Brønde:	<input checked="" type="checkbox"/> (a) God, som ny <input type="checkbox"/> (b) Mindre god, men funktionsduelig <input type="checkbox"/> (c) Dårlig, ikke funktionsduelig			

Skovmærkevej

BILAG 1

Tilstandsrapport

Vejnavn Vej nr.	Skovmærkevej
Strækning	Fra Syrenvej til Anemonevej
Beskrivelse af vejanlægget	Grusvej med græsrabatter. Ingen kantsten eller fortov/cykelsti.
Resultat	Kan vejanlægget nedklassificeres i dets nuværende stand: <input checked="" type="checkbox"/> Ja <input type="checkbox"/> Nej Er der konstateret trafikfarlige forhold: <input type="checkbox"/> Ja <input checked="" type="checkbox"/> Nej Evt. andre forhold, som må udbedres før nedklassificering: <input type="checkbox"/> Ja <input checked="" type="checkbox"/> Nej
Noter	Kerteminde Kommune fortsætter vedligehold af vejen indtil overdragelsestidspunktet.
	Dato: 9.6.2015 23.2.2017 <p style="text-align: right;">Underskrift: </p>

Belægninger

Kørebane:

- Bituminøs belægning: Eget for nedklassificering: Ja / Nej Bilag 2
 Sten- og flisebelægning: Eget for nedklassificering: Ja / Nej Bilag 3
 Grusbelægning: Vedligeholdes af Kerteminde Kommune indtil overdragelse jf. Vejregler for vedligehold af færdselsarealet

Fortove / kantsten:

- Bituminøs belægning: Eget for nedklassificering: Ja / Nej Bilag 2
 Sten- og flisebelægning inkl. kantsten: Eget for nedklassificering: Ja / Nej Bilag 3
 Grusbelægning: Vedligeholdes af Kerteminde Kommune indtil overdragelse jf. Vejregler for vedligehold af færdselsarealet

Afvanding

<input checked="" type="checkbox"/> Brønde:	Egnet for nedklassificering:	Ja	Bilag 4
<input checked="" type="checkbox"/> Rabat/trug og grøft:	Egnet for nedklassificering:	Ja	Bilag 4

Øvrige forhold


<input checked="" type="checkbox"/> Bevoksning m.v.:	Er bevoksning til gene for færdslen?	Nej
--	--------------------------------------	-----

BILAG 4

Eftersyn: Afvanding – rabatter og brønde



Vejnavn	Skovmærkevej		
Strækning	Fra Syrenvej til Anemonevej		
Vejnr.			
Egnethed for nedklassificering			
Kan tilstanden af alle elementer placeres i kategori (a) eller (b):	<input checked="" type="checkbox"/> Ja	<input type="checkbox"/> Nej	
Er der konstateret trafikfarlige forhold:	<input type="checkbox"/> Ja	<input checked="" type="checkbox"/> Nej	
Påtænkte udbedringsarbejder:	Ingen		

Rabatter og brønde

Besigtigelse	Dato: 9.6.2015 23.2.2017			
	Initialer:			
Besigtigelsesform	Visuel <input checked="" type="checkbox"/>	Foto <input type="checkbox"/>	Videoptagelse <input type="checkbox"/>	Andet <input type="checkbox"/>
Beskrivelse:	Græsrabat, ingen fortov eller kantbegrænsning mellem kørebane og rabat.			
Tilstand:				Bemærkning:
Rabat/trug:	Tilstand: <input checked="" type="checkbox"/> (a) God, som ny <input type="checkbox"/> (b) Mindre god, men funktionsduelig <input type="checkbox"/> (c) Dårlig, ikke funktionsduelig			
Brønde:	<input type="checkbox"/> (a) God, som ny <input type="checkbox"/> (b) Mindre god, men funktionsduelig <input type="checkbox"/> (c) Dårlig, ikke funktionsduelig			

Snerlevej BILAG 1

Tilstandsrapport

Vejnavn Vej nr.	Snerlevej	
Strækning	Fra Violvej til Violvej	
Beskrivelse af vejanlægget	 <p>Snerlevej ved Violvej</p>	
Resultat	Kan vejanlægget nedklassificeres i dets nuværende stand: <input checked="" type="checkbox"/> Ja <input type="checkbox"/> Nej Er der konstateret trafikfarlige forhold: <input type="checkbox"/> Ja <input checked="" type="checkbox"/> Nej Evt. andre forhold, som må udbedres før nedklassificering: <input type="checkbox"/> Ja <input checked="" type="checkbox"/> Nej	
Noter	Kerteminde Kommune fortsætter vedligehold af vejen indtil overdragelsestidspunktet.	
	Dato: 9.6.2015 23.2.2017	Underskrift: 

Belægninger

Kørebane:

- | | | | |
|---|------------------------------|----------|---------|
| <input type="checkbox"/> Bituminøs belægning: | Egnet for nedklassificering: | Ja / Nej | Bilag 2 |
| <input type="checkbox"/> Sten- og flisebelægning: | Egnet for nedklassificering: | Ja / Nej | Bilag 3 |
| <input checked="" type="checkbox"/> Grusbelægning: Vedligeholdes af Kerteminde Kommune indtil overdragelse jf. Vejregler for vedligehold af færdselsarealet | | | |

Fortove / kantsten:

- | | | | |
|--|------------------------------|----------|---------|
| <input type="checkbox"/> Bituminøs belægning: | Egnet for nedklassificering: | Ja / Nej | Bilag 2 |
| <input type="checkbox"/> Sten- og flisebelægning inkl. kantsten: | Egnet for nedklassificering: | Ja / Nej | Bilag 3 |
| <input type="checkbox"/> Grusbelægning: Vedligeholdes af Kerteminde Kommune indtil overdragelse jf. Vejregler for vedligehold af færdselsarealet | | | |

Afvanding

- | | | | |
|--|------------------------------|----------|---------|
| <input type="checkbox"/> Brønde: | Egnet for nedklassificering: | Ja / Nej | Bilag 4 |
| <input checked="" type="checkbox"/> Rabat/trug og grøft: | Egnet for nedklassificering: | Ja | Bilag 4 |

Øvrige forhold

- | | | |
|--|--------------------------------------|-----|
| <input checked="" type="checkbox"/> Bevoksning m.v.: | Er bevoksning til gene for færdslen? | Nej |
|--|--------------------------------------|-----|

BILAG 4

Eftersyn: Afvanding – rabatter og brønde

Vejnavn	Snerlevej		
Strækning	Fra Violvej til Violvej		
Vejnr.			
Egnethed for nedklassificering			
Kan tilstanden af alle elementer placeres i kategori (a) eller (b):			
	<input checked="" type="checkbox"/> Ja	<input type="checkbox"/> Nej	
Er der konstateret trafikfarlige forhold:			
	<input type="checkbox"/> Ja	<input checked="" type="checkbox"/> Nej	
Påtænkte udbedringsarbejder:			
Ingen			


Rabatter og brønde

Besigtigelse	Dato: 9.6.2015	Initialer:		
Besigtigelsesform	Visuel <input checked="" type="checkbox"/>	Foto <input type="checkbox"/>	Videoptagelse <input type="checkbox"/>	Andet <input type="checkbox"/>
Beskrivelse: Græsrabat, ingen fortov eller kantbegrænsning mellem kørebane og rabat.				
Tilstand:		Bemærkning:		
Rabat/trug:	Tilstand: <input checked="" type="checkbox"/> (a) God, som ny <input type="checkbox"/> (b) Mindre god, men funktionsduelig <input type="checkbox"/> (c) Dårlig, ikke funktionsduelig			
Brønde:	<input type="checkbox"/> (a) God, som ny <input type="checkbox"/> (b) Mindre god, men funktionsduelig <input type="checkbox"/> (c) Dårlig, ikke funktionsduelig			

Valmuesti

BILAG 1

Tilstandsrapport

Vejnavn Vej nr.	Valmuesti
Strækning	
Beskrivelse af vejanlægget	
Resultat	Kan vejanlægget nedklassificeres i dets nuværende stand: <input checked="" type="checkbox"/> Ja <input type="checkbox"/> Nej Er der konstateret trafikfarlige forhold: <input type="checkbox"/> Ja <input checked="" type="checkbox"/> Nej Evt. andre forhold, som må udbedres før nedklassificering: <input type="checkbox"/> Ja <input checked="" type="checkbox"/> Nej
Noter	Kerteminde Kommune fortsætter vedligehold af vejen indtil overdragelsestidspunktet.
	Dato: 9.6.2015 23.2.2017 <p style="text-align: right;">Underskrift: </p>

Belægninger

Kørebane:

- Bituminøs belægning: Eget for nedklassificering: Ja / Nej Bilag 2
 Sten- og flisebelægning: Eget for nedklassificering: Ja / Nej Bilag 3
 Grusbelægning: Vedligeholdes af Kerteminde Kommune indtil overdragelse jf. Vejregler for vedligehold af færdselsarealet

Fortove / kantsten:

- Bituminøs belægning: Eget for nedklassificering: Ja / Nej Bilag 2
 Sten- og flisebelægning inkl. kantsten: Eget for nedklassificering: Ja / Nej Bilag 3
 Grusbelægning: Vedligeholdes af Kerteminde Kommune indtil overdragelse jf. Vejregler for vedligehold af færdselsarealet

Afvanding

- Brønde: Eget for nedklassificering: Ja / Nej Bilag 4
 Rabat/trug og grøft: Eget for nedklassificering: Ja Bilag 4

Øvrige forhold

Bevoksning m.v.:

Er bevoksning til gene for færdslen?


Nej

BILAG 4

Eftersyn: Afvanding – rabatter og brønde

Vejnavn	Valmuesti		
Strækning			
Vejnr.			
Egnethed for nedklassificering			
Kan tilstanden af alle elementer placeres i kategori (a) eller (b):			
	<input checked="" type="checkbox"/> Ja	<input type="checkbox"/> Nej	
Er der konstateret trafikfarlige forhold:			
	<input type="checkbox"/> Ja	<input checked="" type="checkbox"/> Nej	
Påtænkte udbedringsarbejder:			
Ingen			

Rabatter og brønde

Besigtigelse	Dato: 9.6.2015 23.2.2017	Initialer: 
Besigtigelsesform	Visuel <input checked="" type="checkbox"/>	Foto <input type="checkbox"/> Videoptagelse <input type="checkbox"/> Andet <input type="checkbox"/>
Beskrivelse: Græsrabat, ingen fortov eller kantbegrænsning mellem kørebane og rabat.		
Tilstand:	Bemærkning:	
Rabat/trug:	Tilstand: <input checked="" type="checkbox"/> (a) God, som ny <input type="checkbox"/> (b) Mindre god, men funktionsduelig <input type="checkbox"/> (c) Dårlig, ikke funktionsduelig	
Brønde:	<input type="checkbox"/> (a) God, som ny <input type="checkbox"/> (b) Mindre god, men funktionsduelig <input type="checkbox"/> (c) Dårlig, ikke funktionsduelig	

Violvej

BILAG 1

Tilstandsrapport

Vejnavn Vej nr.	Violvej	
Strækning	Fra Snerlevej til Snerlevej	
Beskrivelse af vejanlægget	 <p>Violvej ved Snerlevej</p>	
Resultat	Kan vejanlægget nedklassificeres i dets nuværende stand: <input checked="" type="checkbox"/> Ja <input type="checkbox"/> Nej Er der konstateret trafikfarlige forhold: <input type="checkbox"/> Ja <input checked="" type="checkbox"/> Nej Evt. andre forhold, som må udbedres før nedklassificering: <input type="checkbox"/> Ja <input checked="" type="checkbox"/> Nej	
Noter	Kerteminde Kommune fortsætter vedligehold af vejen indtil overdragelsestidspunktet.	
	Dato: 9.6.2015 23.2.2017	Underskrift: 

Belægninger

Kørebane:

- | | | | |
|---|------------------------------|----------|---------|
| <input type="checkbox"/> Bituminøs belægning: | Egnet for nedklassificering: | Ja / Nej | Bilag 2 |
| <input type="checkbox"/> Sten- og flisebelægning: | Egnet for nedklassificering: | Ja / Nej | Bilag 3 |
| <input checked="" type="checkbox"/> Grusbelægning: Vedligeholdes af Kerteminde Kommune indtil overdragelse jf. Vejregler for vedligehold af færdselsarealet | | | |

Fortove / kantsten:

- | | | | |
|--|------------------------------|----------|---------|
| <input type="checkbox"/> Bituminøs belægning: | Egnet for nedklassificering: | Ja / Nej | Bilag 2 |
| <input type="checkbox"/> Sten- og flisebelægning inkl. kantsten: | Egnet for nedklassificering: | Ja / Nej | Bilag 3 |
| <input type="checkbox"/> Grusbelægning: Vedligeholdes af Kerteminde Kommune indtil overdragelse jf. Vejregler for vedligehold af færdselsarealet | | | |

Afvanding

- | | | | |
|--|------------------------------|----------|---------|
| <input type="checkbox"/> Brønde: | Egnet for nedklassificering: | Ja / Nej | Bilag 4 |
| <input checked="" type="checkbox"/> Rabat/trug og grøft: | Egnet for nedklassificering: | Ja | Bilag 4 |

Øvrige forhold


- | | | |
|--|--------------------------------------|-----|
| <input checked="" type="checkbox"/> Bevoksning m.v.: | Er bevoksning til gene for færdslen? | Nej |
|--|--------------------------------------|-----|

BILAG 4

Eftersyn: Afvanding – rabatter og brønde

Vejnavn	Violvej		
Strækning	Fra Snerlevej til Snerlevej		
Vejnr.			
Egnethed for nedklassificering			
Kan tilstanden af alle elementer placeres i kategori (a) eller (b):			
	<input checked="" type="checkbox"/> Ja	<input type="checkbox"/> Nej	
Er der konstateret trafikfarlige forhold:			
	<input type="checkbox"/> Ja	<input checked="" type="checkbox"/> Nej	
Påtænkte udbedringsarbejder:			
Ingen			


Rabatter og brønde

Besigtigelse	Dato: 23.2.2017	Initialer: 
Besigtigelsesform	Visuel <input checked="" type="checkbox"/>	Foto <input type="checkbox"/> Videoptagelse <input type="checkbox"/> Andet <input type="checkbox"/>
Beskrivelse: Græsabat, ingen fortov eller kantbegrænsning mellem kørebane og rabat.		
Tilstand:	Bemærkning:	
Rabat/trug:	Tilstand: <input checked="" type="checkbox"/> (a) God, som ny <input type="checkbox"/> (b) Mindre god, men funktionsduelig <input type="checkbox"/> (c) Dårlig, ikke funktionsduelig	
Brønde:	<input type="checkbox"/> (a) God, som ny <input type="checkbox"/> (b) Mindre god, men funktionsduelig <input type="checkbox"/> (c) Dårlig, ikke funktionsduelig	

Ærenprisvej

BILAG 1

Tilstandsrapport

Vejnavn Vej nr.	Ærenprisvej (vestlig ende)
Strækning	Fra Hyrdevej
Beskrivelse af vejanlægget	
Resultat	Kan vejanlægget nedklassificeres i dets nuværende stand: <input checked="" type="checkbox"/> Ja <input type="checkbox"/> Nej Er der konstateret trafikfarlige forhold: <input type="checkbox"/> Ja <input checked="" type="checkbox"/> Nej Evt. andre forhold, som må udbedres før nedklassificering: <input type="checkbox"/> Ja <input checked="" type="checkbox"/> Nej
Noter	Kerteminde Kommune fortsætter vedligehold af vejen indtil overdragelsestidspunktet.
	Dato: 9.6.2015 23.2.2017
	Underskrift: 

Belægninger

Kørebane:

- | | | | |
|---|------------------------------|----------|---------|
| <input type="checkbox"/> Bituminøs belægning: | Egnet for nedklassificering: | Ja / Nej | Bilag 2 |
| <input type="checkbox"/> Sten- og flisebelægning: | Egnet for nedklassificering: | Ja / Nej | Bilag 3 |
| <input checked="" type="checkbox"/> Grusbelægning: Vedligeholdes af Kerteminde Kommune indtil overdragelse jf. Vejregler for vedligehold af færdselsarealet | | | |

Fortove / kantsten:

- | | | | |
|--|------------------------------|----------|---------|
| <input type="checkbox"/> Bituminøs belægning: | Egnet for nedklassificering: | Ja / Nej | Bilag 2 |
| <input type="checkbox"/> Sten- og flisebelægning inkl. kantsten: | Egnet for nedklassificering: | Ja / Nej | Bilag 3 |
| <input type="checkbox"/> Grusbelægning: Vedligeholdes af Kerteminde Kommune indtil overdragelse jf. Vejregler for vedligehold af færdselsarealet | | | |

Afvanding

- | | | | |
|--|------------------------------|----------|---------|
| <input type="checkbox"/> Brønde: | Egnet for nedklassificering: | Ja / Nej | Bilag 4 |
| <input checked="" type="checkbox"/> Rabat/trug og grøft: | Egnet for nedklassificering: | Ja | Bilag 4 |

Øvrige forhold


- | | | |
|--|--------------------------------------|-----|
| <input checked="" type="checkbox"/> Bevoksning m.v.: | Er bevoksning til gene for færdslen? | Nej |
|--|--------------------------------------|-----|

BILAG 4

Eftersyn: Afvanding – rabatter og brønde

Vejnavn	Ærenprisvej (vestlig ende)		
Strækning	Fra Hyrdevej		
Vejnr.			
Egnethed for nedklassificering			
Kan tilstanden af alle elementer placeres i kategori (a) eller (b):			
	<input checked="" type="checkbox"/> Ja	<input type="checkbox"/> Nej	
Er der konstateret trafikfarlige forhold:			
	<input type="checkbox"/> Ja	<input checked="" type="checkbox"/> Nej	
Påtænkte udbedringsarbejder:			
Ingen			



Rabatter og brønde

Besigtigelse	Dato: 9.6.2015 23.2.2017		
	Initialer:		
Besigtigelsesform	Visuel <input checked="" type="checkbox"/>	Foto <input type="checkbox"/>	Videoptagelse <input type="checkbox"/> Andet <input type="checkbox"/>
Beskrivelse: Græsrabat, ingen fortov eller kantbegrænsning mellem kørebane og rabat.			
Tilstand:			Bemærkning:
Rabat/trug:	Tilstand: <input checked="" type="checkbox"/> (a) God, som ny <input type="checkbox"/> (b) Mindre god, men funktionsduelig <input type="checkbox"/> (c) Dårlig, ikke funktionsduelig		
Brønde:	<input type="checkbox"/> (a) God, som ny <input type="checkbox"/> (b) Mindre god, men funktionsduelig <input type="checkbox"/> (c) Dårlig, ikke funktionsduelig		

Solsikkevej

BILAG 1

Tilstandsrapport

Vejnavn Vej nr.	Solsikkevej	
Strækning	Fra Hyrdevej til Konvalvej	
Beskrivelse af vejanlægget	 <p>2017-02-23T08:50:27</p> <p>Solsikkevej udkørsel ved Hyrdevej.</p>	
Resultat	Kan vejanlægget nedklassificeres i dets nuværende stand: <input checked="" type="checkbox"/> Ja <input type="checkbox"/> Nej	
	Er der konstateret trafikfarlige forhold: <input type="checkbox"/> Ja <input checked="" type="checkbox"/> Nej	
	Evt. andre forhold, som må udbedres før nedklassificering: <input type="checkbox"/> Ja <input checked="" type="checkbox"/> Nej	
Noter	Kerteminde Kommune fortsætter vedligehold af vejen indtil overdragelsestidspunktet.	
	Dato: 9.6.2015 23.2.2017	Underskrift: 

Belægninger

Kørebane:

- | | | | |
|---|------------------------------|----------|---------|
| <input type="checkbox"/> Bituminøs belægning: | Egnet for nedklassificering: | Ja / Nej | Bilag 2 |
| <input type="checkbox"/> Sten- og flisebelægning: | Egnet for nedklassificering: | Ja / Nej | Bilag 3 |
| <input checked="" type="checkbox"/> Grusbelægning: Vedligeholdes af Kerteminde Kommune indtil overdragelse jf. Vejregler for vedligehold af færdselsarealet | | | |

Fortove / kantsten:

- | | | | |
|--|------------------------------|----------|---------|
| <input type="checkbox"/> Bituminøs belægning: | Egnet for nedklassificering: | Ja / Nej | Bilag 2 |
| <input type="checkbox"/> Sten- og flisebelægning inkl. kantsten: | Egnet for nedklassificering: | Ja / Nej | Bilag 3 |
| <input type="checkbox"/> Grusbelægning: Vedligeholdes af Kerteminde Kommune indtil overdragelse jf. Vejregler for vedligehold af færdselsarealet | | | |

Afvanding

- | | | | |
|--|------------------------------|----------|---------|
| <input type="checkbox"/> Brønde: | Egnet for nedklassificering: | Ja / Nej | Bilag 4 |
| <input checked="" type="checkbox"/> Rabat/trug og grøft: | Egnet for nedklassificering: | Ja | Bilag 4 |

Øvrige forhold


- | | | |
|--|--------------------------------------|-----|
| <input checked="" type="checkbox"/> Bevoksning m.v.: | Er bevoksning til gene for færdslen? | Nej |
|--|--------------------------------------|-----|

BILAG 4

Eftersyn: Afvanding – rabatter og brønde

Vejnavn	Solsikkevej		
Strækning	Fra Hyrdevej til Konvalvej		
Vejnr.			
Egnethed for nedklassificering			
Kan tilstanden af alle elementer placeres i kategori (a) eller (b):			
	<input checked="" type="checkbox"/> Ja	<input type="checkbox"/> Nej	
Er der konstateret trafikfarlige forhold:			
	<input type="checkbox"/> Ja	<input checked="" type="checkbox"/> Nej	
Påtænkte udbedringsarbejder:			
Ingen			

Rabatter og brønde

Besigtigelse	Dato: 9.6.2015 23.2.2017	Initialer: 
Besigtigelsesform	Visuel <input checked="" type="checkbox"/>	Foto <input type="checkbox"/> Videoptagelse <input type="checkbox"/> Andet <input type="checkbox"/>
Beskrivelse: Græsrabat, ingen fortov eller kantbegrænsning mellem kørebane og rabat.		
Tilstand:	Bemærkning:	
Rabat/trug:	Tilstand: <input checked="" type="checkbox"/> (a) God, som ny <input type="checkbox"/> (b) Mindre god, men funktionsduelig <input type="checkbox"/> (c) Dårlig, ikke funktionsduelig	
Brønde:	<input type="checkbox"/> (a) God, som ny <input type="checkbox"/> (b) Mindre god, men funktionsduelig <input type="checkbox"/> (c) Dårlig, ikke funktionsduelig	

Syrenvej

BILAG 1

Tilstandsrapport

Vejnavn Vej nr.	Syrenvej
Strækning	Fra Konvalvej til Gyvelvej
Beskrivelse af vejanlægget	 <p>Syrenvej ved Gyvelvej.</p>
Resultat	Kan vejanlægget nedklassificeres i dets nuværende stand: <input checked="" type="checkbox"/> Ja <input type="checkbox"/> Nej Er der konstateret trafikfarlige forhold: <input type="checkbox"/> Ja <input checked="" type="checkbox"/> Nej Evt. andre forhold, som må udbedres før nedklassificering: <input type="checkbox"/> Ja <input checked="" type="checkbox"/> Nej
Noter	Kerteminde Kommune fortsætter vedligehold af vejen indtil overdragelsestidspunktet.
	Dato: 9.6.2015 23.2.2017
	Underskrift: 

Belægninger

Kørebane:

- | | | | |
|---|------------------------------|----------|---------|
| <input type="checkbox"/> Bituminøs belægning: | Egnet for nedklassificering: | Ja / Nej | Bilag 2 |
| <input type="checkbox"/> Sten- og flisebelægning: | Egnet for nedklassificering: | Ja / Nej | Bilag 3 |
| <input checked="" type="checkbox"/> Grusbelægning: Vedligeholdes af Kerteminde Kommune indtil overdragelse jf. Vejregler for vedligehold af færdselsarealet | | | |

Fortove / kantsten:

- | | | | |
|--|------------------------------|----------|---------|
| <input type="checkbox"/> Bituminøs belægning: | Egnet for nedklassificering: | Ja / Nej | Bilag 2 |
| <input type="checkbox"/> Sten- og flisebelægning inkl. kantsten: | Egnet for nedklassificering: | Ja / Nej | Bilag 3 |
| <input type="checkbox"/> Grusbelægning: Vedligeholdes af Kerteminde Kommune indtil overdragelse jf. Vejregler for vedligehold af færdselsarealet | | | |

Afvanding

- | | | | |
|--|------------------------------|----------|---------|
| <input type="checkbox"/> Brønde: | Egnet for nedklassificering: | Ja / Nej | Bilag 4 |
| <input checked="" type="checkbox"/> Rabat/trug og grøft: | Egnet for nedklassificering: | Ja | Bilag 4 |

Øvrige forhold


- | | | |
|--|--------------------------------------|-----|
| <input checked="" type="checkbox"/> Bevoksning m.v.: | Er bevoksning til gene for færdslen? | Nej |
|--|--------------------------------------|-----|

BILAG 4

Eftersyn: Afvanding – rabatter og brønde

Vejnavn	Syrenvej		
Strækning	Fra Konvalvej til Gyvelvej		
Vejnr.			
Egnethed for nedklassificering			
Kan tilstanden af alle elementer placeres i kategori (a) eller (b):			
	<input checked="" type="checkbox"/> Ja	<input type="checkbox"/> Nej	
Er der konstateret trafikfarlige forhold:			
	<input type="checkbox"/> Ja	<input checked="" type="checkbox"/> Nej	
Påtænkte udbedringsarbejder:			
Ingen			

Rabatter og brønde

Besigtigelse	Dato: 9.6.2015 23.2.2017		
Initialer:			
Besigtigelsesform	Visuel <input checked="" type="checkbox"/>	Foto <input type="checkbox"/>	Videoptagelse <input type="checkbox"/> Andet <input type="checkbox"/>
Beskrivelse: Græsrabat, ingen fortov eller kantbegrænsning mellem kørebane og rabat.			
Tilstand:			Bemærkning:
Rabat/trug:	Tilstand: <input checked="" type="checkbox"/> (a) God, som ny <input type="checkbox"/> (b) Mindre god, men funktionsduelig <input type="checkbox"/> (c) Dårlig, ikke funktionsduelig		
Brønde:	<input type="checkbox"/> (a) God, som ny <input type="checkbox"/> (b) Mindre god, men funktionsduelig <input type="checkbox"/> (c) Dårlig, ikke funktionsduelig		

Gyvelvej BILAG 1

Tilstandsrapport

Vejnavn Vej nr.	Gyvelvej	
Strækning		
Beskrivelse af vejanlægget	 <p>Gyvelvej ved Syrenvej</p>	
Resultat	Kan vejanlægget nedklassificeres i dets nuværende stand: <input checked="" type="checkbox"/> Ja <input type="checkbox"/> Nej Er der konstateret trafikfarlige forhold: <input type="checkbox"/> Ja <input checked="" type="checkbox"/> Nej Evt. andre forhold, som må udbedres før nedklassificering: <input type="checkbox"/> Ja <input checked="" type="checkbox"/> Nej	
Noter	Kerteminde Kommune fortsætter vedligehold af vejen indtil overdragelsestidspunktet.	
	Dato: 9.6.2015 23.2.2017	Underskrift: 

Belægninger

Kørebane:

- | | | | |
|---|------------------------------|----------|---------|
| <input type="checkbox"/> Bituminøs belægning: | Egnet for nedklassificering: | Ja / Nej | Bilag 2 |
| <input type="checkbox"/> Sten- og flisebelægning: | Egnet for nedklassificering: | Ja / Nej | Bilag 3 |
| <input checked="" type="checkbox"/> Grusbelægning: Vedligeholdes af Kerteminde Kommune indtil overdragelse jf. Vejregler for vedligehold af færdselsarealet | | | |

Fortove / kantsten:

- | | | | |
|--|------------------------------|----------|---------|
| <input type="checkbox"/> Bituminøs belægning: | Egnet for nedklassificering: | Ja / Nej | Bilag 2 |
| <input type="checkbox"/> Sten- og flisebelægning inkl. kantsten: | Egnet for nedklassificering: | Ja / Nej | Bilag 3 |
| <input type="checkbox"/> Grusbelægning: Vedligeholdes af Kerteminde Kommune indtil overdragelse jf. Vejregler for vedligehold af færdselsarealet | | | |

Afvanding

- | | | | |
|--|------------------------------|----------|---------|
| <input type="checkbox"/> Brønde: | Egnet for nedklassificering: | Ja / Nej | Bilag 4 |
| <input checked="" type="checkbox"/> Rabat/trug og grøft: | Egnet for nedklassificering: | Ja | Bilag 4 |

Øvrige forhold


- | | | |
|--|--------------------------------------|-----|
| <input checked="" type="checkbox"/> Bevoksning m.v.: | Er bevoksning til gene for færdslen? | Nej |
|--|--------------------------------------|-----|

BILAG 4

Eftersyn: Afvanding – rabatter og brønde

Vejnavn	Gyvelvej		
Strækning			
Vejnr.			
Egnethed for nedklassificering			
Kan tilstanden af alle elementer placeres i kategori (a) eller (b):	<input checked="" type="checkbox"/> Ja	<input type="checkbox"/> Nej	
Er der konstateret trafikfarlige forhold:	<input type="checkbox"/> Ja	<input checked="" type="checkbox"/> Nej	
Påtænkte udbedringsarbejder:	Ingen		

Rabatter og brønde

Besigtigelse	Dato: 9.6.2015 23.2.2017			
	Initialer:			
Besigtigelsesform	Visuel <input checked="" type="checkbox"/>	Foto <input type="checkbox"/>	Videoptagelse <input type="checkbox"/>	Andet <input type="checkbox"/>
Beskrivelse:	Græsrabat, ingen fortov eller kantbegrænsning mellem kørebane og rabat.			
Tilstand:				Bemærkning:
Rabat/trug:	Tilstand: <input checked="" type="checkbox"/> (a) God, som ny <input type="checkbox"/> (b) Mindre god, men funktionsduelig <input type="checkbox"/> (c) Dårlig, ikke funktionsduelig			
Brønde:	<input type="checkbox"/> (a) God, som ny <input type="checkbox"/> (b) Mindre god, men funktionsduelig <input type="checkbox"/> (c) Dårlig, ikke funktionsduelig			